

【地図データ化サービス ご依頼例】

パターン1. 軒並み取得

* 「〇〇1～4丁目」などの指定エリア内全件取得



パターン2. 条件指定データ取得

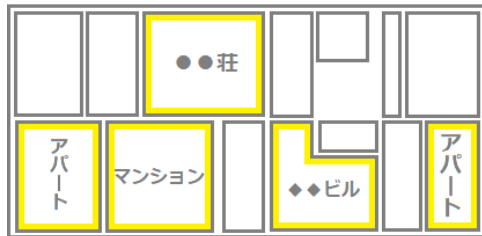
* 駐車場

「パーキング」「駐車場」と記載があるもの



* アパート

「～アパート」「～荘」と記載があるもの



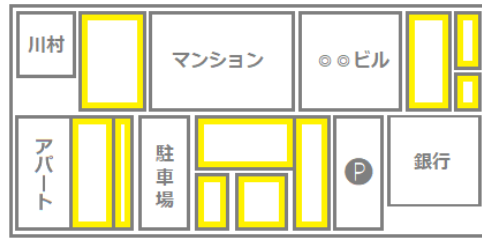
* 戸建

「佐藤」「鈴木」等、個人名称の記載があるもの

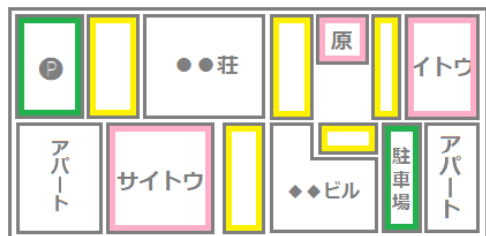


* 空地空家

個人名称や建物名の記載がないもの



◆納品データにはフラグを付与いたします。



緑 ⇒ 駐車場
黄色 ⇒ 空地空家
ピンク ⇒ 戸建

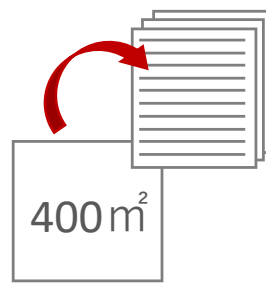
納品データ
に反映

パターン3. オプション（税抜）

New 面積付与：65円/件

納品データに面積情報を付与いたします。

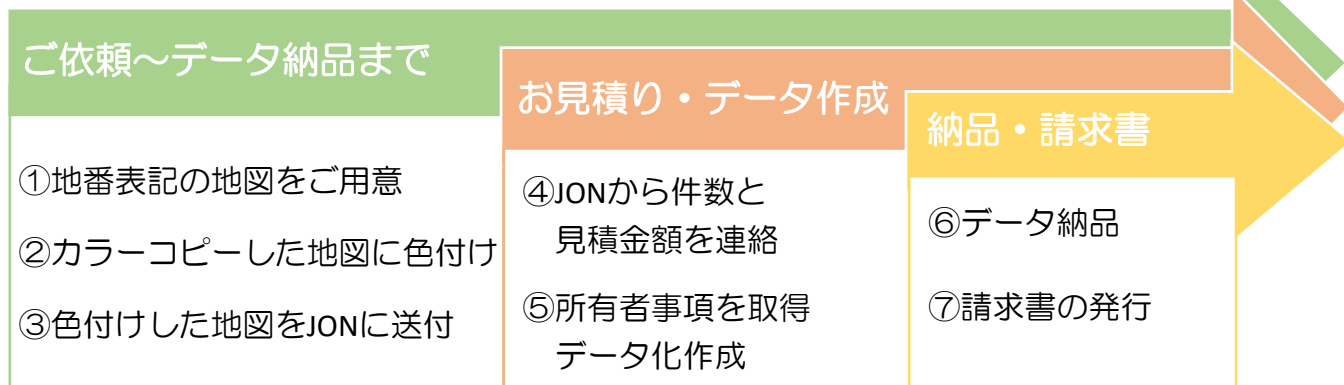
付与フラグ一覧
200㎡以下
400㎡以下
600㎡以下
800㎡以下
1000㎡以下
1000㎡以上
付与不可



※付与面積はあくまでも目安であり
現況と異なる場合がございます。

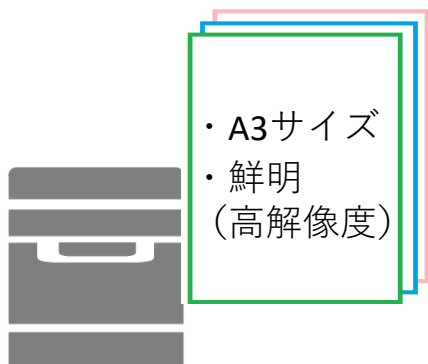
【地図データ化サービス】

◆ご依頼の流れ

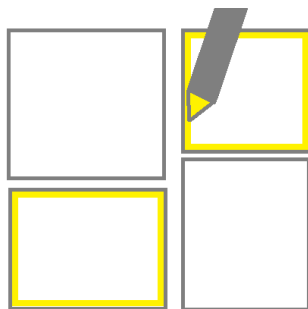


◆ご依頼・地図の準備

① 地図をカラーコピー

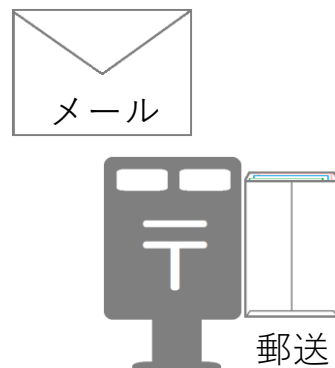


② 取得物件・エリアに蛍光ペン等で色付け



※地番をつぶさないように
お願いいたします。

③ 地図をJONへ送付



◆費用（税抜）

データ化 1件あたり 345 円

地番ピックアップ費	100 円
種別付与	10 円
謄本取得・データ化費	235 円

* 予算に応じて件数の調節が可能です。

* 納品の目安は500件で約1週間です。

* 貴社規定フォーマットでデータ納品いたします。

◆問い合わせ・地図送付先

株式会社JON 営業部第二

〒110-0005

東京都台東区上野2丁目7番13号

ヒューリック・損保ジャパン上野共同ビル6階

TEL：03-6284-2408

第二共有アドレス：fo-island@jon.co.jp

※土曜・日曜営業しています。（火曜・水曜定休）

